

**INFORMACIÓN**








**COMO LLEGAR:**

La forma más recomendable para llegar al Tramo de Calibración es desde la población de MACAEL coger dirección LAROYA y dar la vuelta una vez pasado el Hito 6 de la AL-6104

**MEDICIÓN:**

Inicio de medición: AL - 6106 en SEÑAL DE PELIGRO DESPRENDIMIENTOS  
37.31509,-2.31966

Fin de medición: AL - 6104 en HITO 6  
37.31509,-2.31966

DISTANCIA KM.		REFERENCIA	INFORMACION
TOTAL	PARCIAL		
0	0		CARRETERA A-6104 DESDE MACAEL A LAROYA
994	994		SEÑAL CURVAS PELIGROSAS
2.001	1.007		SEÑAL PERMITIDO ADELANTAR
3.032	1.031		SEÑAL PROHIBIDO ADELANTAR
4.375	1.343		SEÑAL PREFERENCIA PASO
5.548	1.173		HITO 6